

MUTANTE

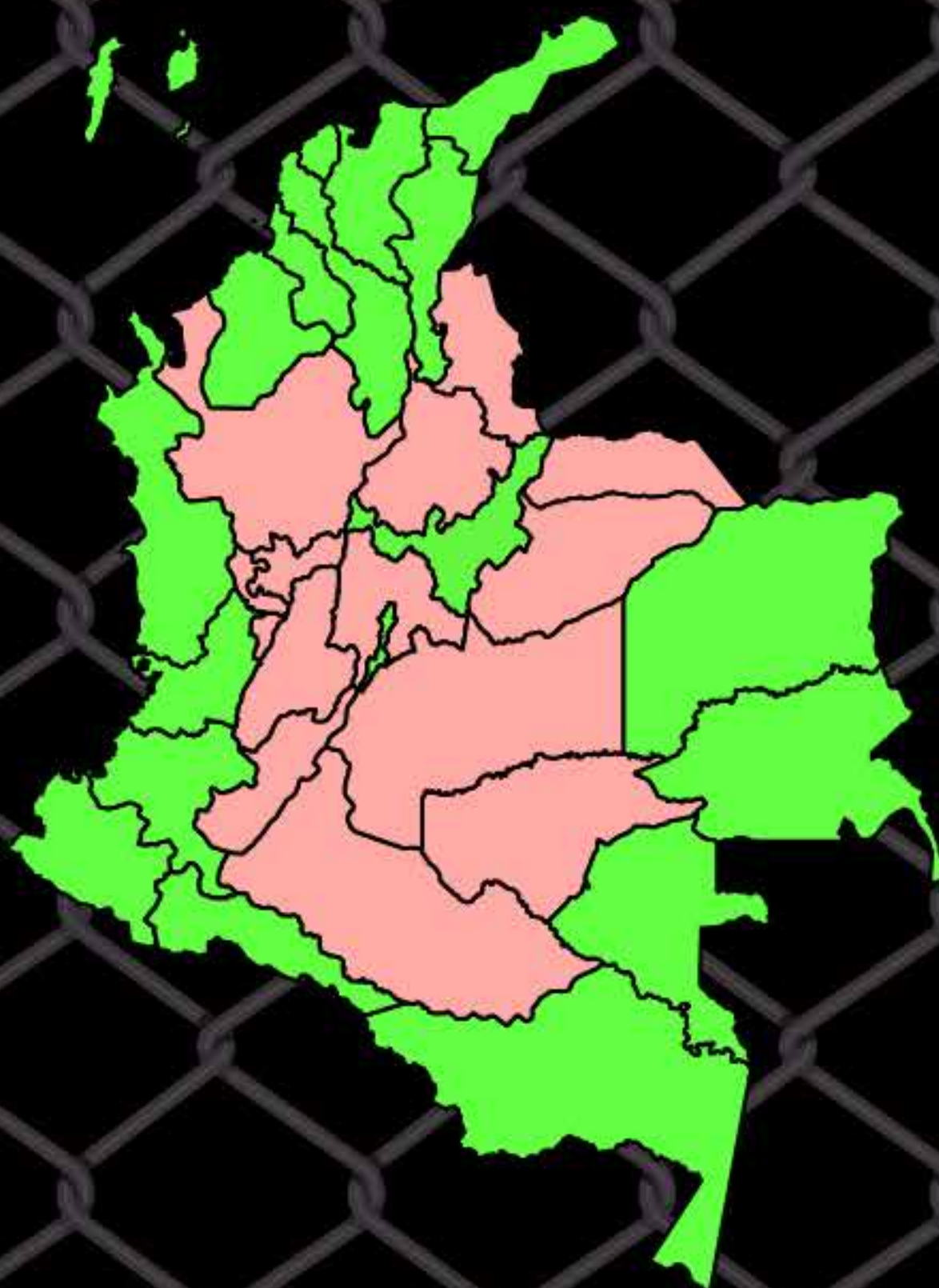
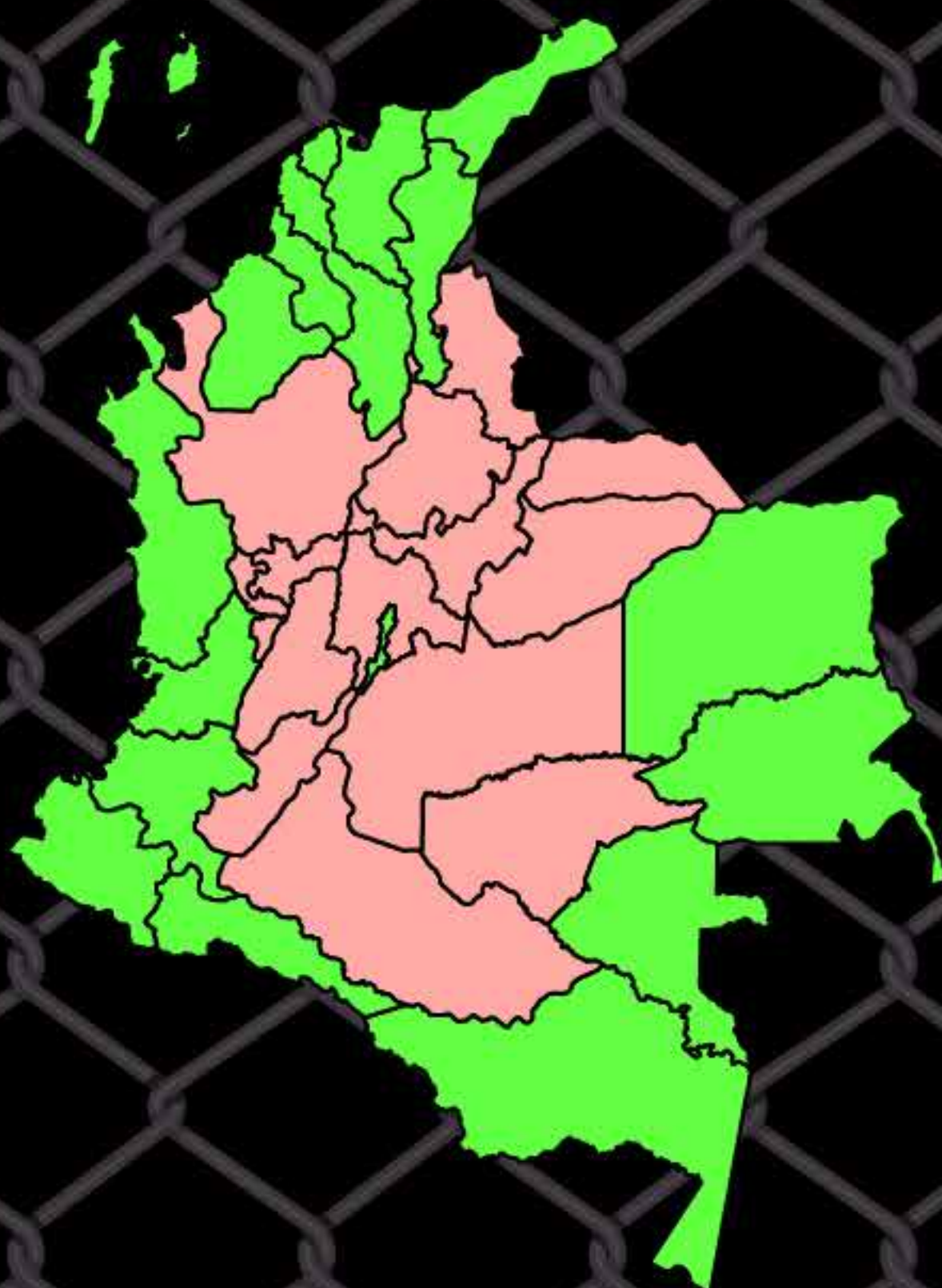
COMPRENDER

TU VOTO **NO ES** UNA DECISIÓN INDIVIDUAL

AFECTA MILLONES DE VIDAS EN LAS PERIFERIAS QUE MÁS SUFREN LA VIOLENCIA.

PRIMERA VUELTA 2026

PLEBISCITO 2016



● Cepeda
● De la Espriella

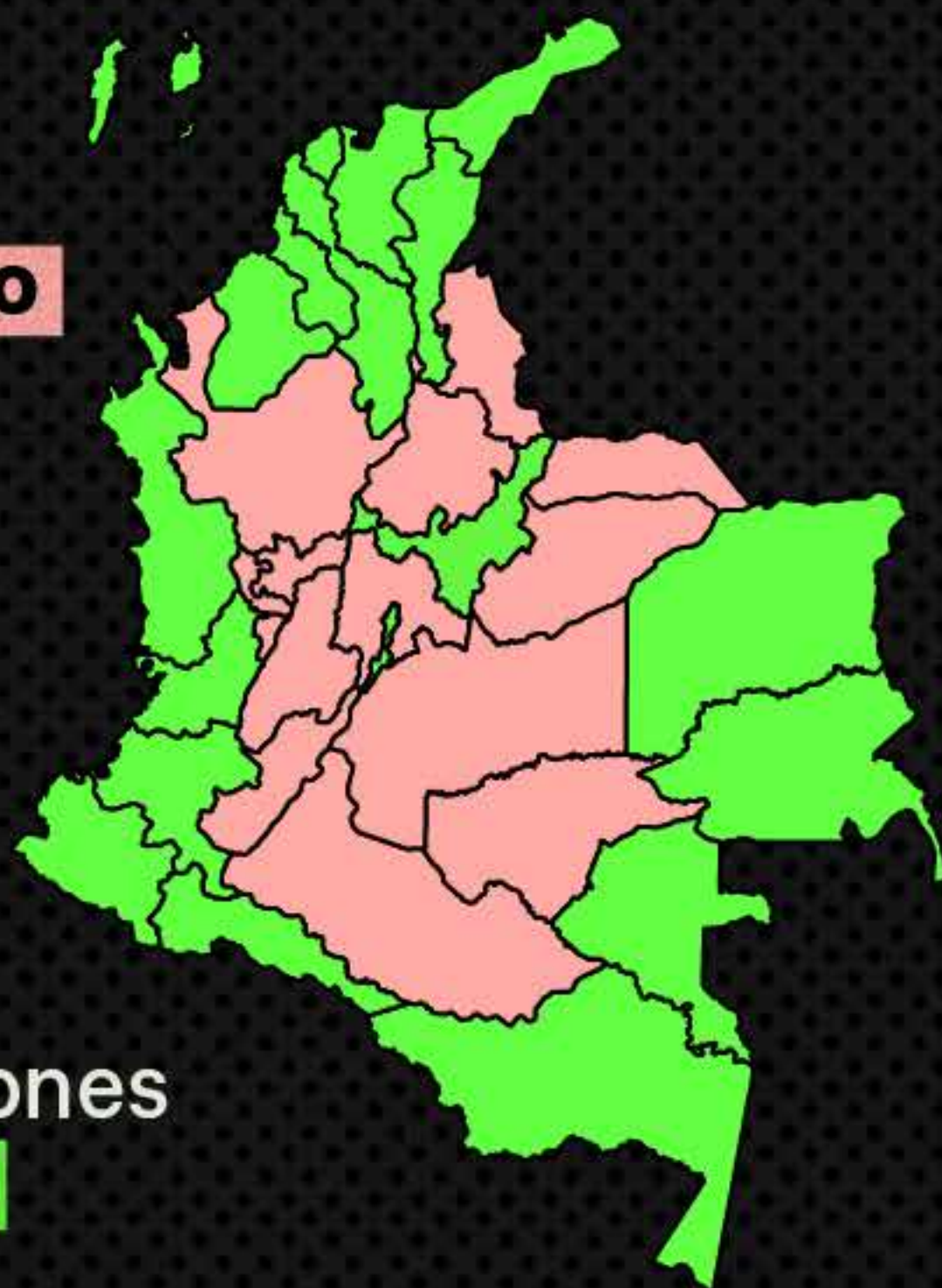
● Sí
● No

#HABLEMOSDELA SELECCIONES



DESDE 2014, HAY UNA MARCADA DIVISIÓN EN LAS VOTACIONES DE COLOMBIA:

- Los departamentos del **centro del país (excepto Bogotá)** suelen votar por opciones más cercanas a **la derecha.**
- Los departamentos en **las periferias** (con algunas excepciones) optan por opciones más cercanas a **la izquierda.**

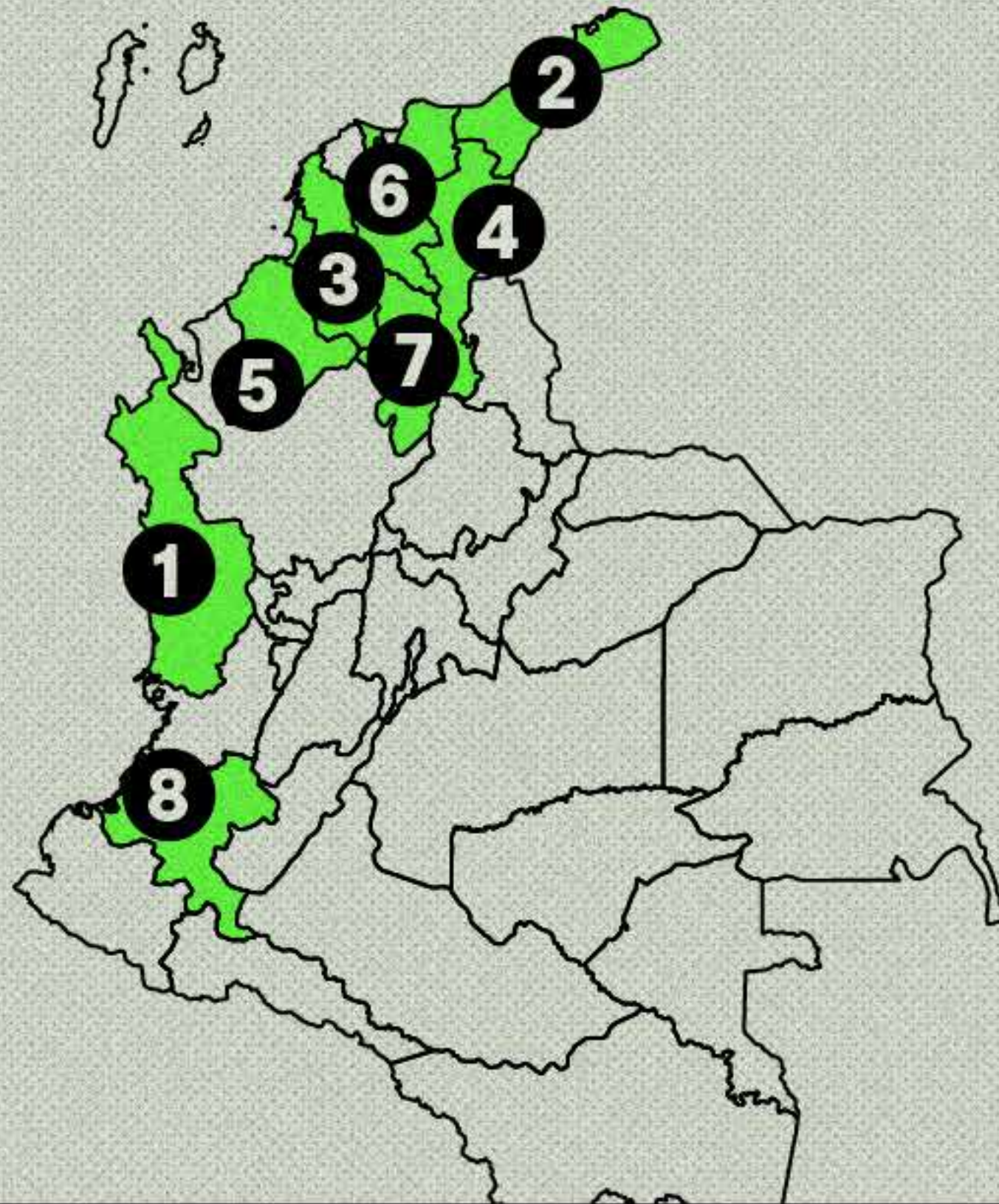


Esta tendencia revela exclusiones históricas más profundas.



LOS OCHO DEPARTAMENTOS CON MAYOR POBREZA MONETARIA ESTÁN EN LAS PERIFERIAS:

- 1 Chocó
- 2 La Guajira
- 3 Sucre
- 4 Cesar
- 5 Córdoba
- 6 Magdalena
- 7 Bolívar
- 8 Cauca



→ Todos ellos **votaron** **mayoritariamente por Iván Cepeda** en primera vuelta.

→ Esta tendencia también se repitió con **Santos** (2014), el **Sí** en el plebiscito (2016) y **Petro** (2022).

Fuente: Dane (2023), Incidencia de la pobreza monetaria por departamentos.



HAY UNA FRACTURA HISTÓRICA **ENTRE EL CENTRO Y LA PERIFERIA EN COLOMBIA.**

Es una forma de desarrollo desigual que se ha profundizado durante siglos.



- *“Aunque hay matices, muchos de estos lugares han sido insertados al Estado-nación principalmente por la vía militar, por la presencia armada estatal, y sin garantizar la satisfacción de derechos materiales básicos”.*

Señala **Julio Arias Vanegas**, profesor del Instituto Pensar de la Universidad Javeriana*.



*Quien durante años ha investigado la formación del Estado-nación y las jerarquías espaciales en Colombia.



LAS REGIONES QUE SE CONSIDERAN COMO EL “CENTRO” EN COLOMBIA ESTÁN VINCULADAS CON LA HISTORIA DEL CAFÉ.



- Hasta el siglo XIX, lugares como **Medellín** eran considerados **“periferia”**.

- Entre **1860 y 1960**, el enfoque de desarrollo del país fue la exportación de café en **la zona andina**.

- Así, el “centro” se estableció como **un triángulo entre Bogotá, Medellín y Cali**, con el Eje Cafetero en el medio.



Las regiones en los márgenes de ese modelo fueron tratadas como “periferia”.



LOS DISCURSOS POLÍTICOS Y CULTURALES ALIMENTARON UNA DIVISIÓN ENTRE:

CIVILIZACIÓN Y **BARBARIE**

(LO ANDINO)


(LOS LLANOS,
LAS COSTAS,
LAS SELVA)

- “Los que descubrieron y conquistaron esta parte de América encontraron **la barbarie más completa sobre las costas y en las hoyas de los ríos, en tanto que las faldas y las mesas de nuestra cordillera servían de morada a pueblos relativamente adelantados en civilización [...].** Nuestras cordilleras son verdaderas islas de salud rodeadas por un océano de miasmas”. Escribió el abogado y economista colombiano **Miguel Samper** en 1867.*



*Fuente: Libro *Nación y diferencia en el siglo XIX colombiano. Orden nacional, racismo y taxonomías poblacionales* (2002), de Julio Arias Vanegas.





**MUCHAS DE ESAS
PERIFERIAS HAN SIDO
ENTENDIDAS POR EL
“CENTRO” SOLO COMO
LUGARES DE EXTRACCIÓN:**

De carbón, en La Guajira y Cesar.

De petróleo, en el Meta.

De oro y madera, en Chocó.

○ **“El capitalismo hay que verlo como un sistema que produce desarrollos geográficos desiguales. Lleva a que se consoliden ciertos lugares como ‘centros’ de la mano del deterioro y el empobrecimiento de otros”.**

Apunta **Julio Arias Vanegas**, profesor del Instituto Pensar de la Universidad Javeriana.

***Fuente:** *Encerrados para morir* (2026), investigación publicada por la plataforma periodística Connectas.



**DURANTE EL SIGLO XX,
MUCHAS PERIFERIAS NI
SIQUIERA ERAN DEPARTAMENTOS.**



**Sino intendencias
y comisarías: una
figura con menos
poder, relegada al
gobierno central.**



● Actuales departamentos
que en su momento fueron
intendencias y comisarías.



- **“En Colombia ha habido un colonialismo interno: una idea de que ciertas personas no se pueden gobernar a sí mismas ni a los lugares donde viven, porque no son considerados sujetos políticos plenos, y han sido racializados e inferiorizados”.** Señala **Julio Arias Vanegas**, profesor del Instituto Pensar de la Universidad Javeriana.



ESA HISTORIA DE EXCLUSIÓN NO ESTÁ DESCONECTADA DE LAS ELECCIONES ACTUALES.

- **“Más que una decisión individual, el voto refleja unas fuerzas sociales que vienen moldeando esos territorios. Por ejemplo: quién ha vivido la guerra lejos y quién la ha vivido en carne propia”.**
Explica **Bastien Bosa**, profesor de Antropología de la Universidad del Rosario.



**¿QUÉ CREES QUE REFLEJA
LA DIVISIÓN TAN MARCADA
DE LA VOTACIÓN ENTRE
LAS ZONAS DEL CENTRO
DEL PAÍS Y LAS LLAMADAS
PERIFERIAS?**