MU
TAN
TE

¡alerta!:

posible evacuación

¿Cuáles son las zonas que más sufren por el clima en tu ciudad?

Encuentra aquí Bogotá, Cali y Medellín.

#HABLEMOSDEEMERGENCIACLIMÁTICA

Bogotá

El Plan de Acción Climática (PAC) de la ciudad prevé que, en el año 2040, lloverá 35% más en el Occidente, y 15% menos en los Cerros Orientales y en Sumapaz. Esto provocará:

- Mayor intensidad del efecto **isla de calor urbana** (altas temperaturas en la zona central y más urbanizada de las ciudades).
- **Reducción del rendimiento de los cultivos** por desequilibrios en la fotosíntesis y absorción de agua.
- Áreas verdes (como árboles, arbustos y plantas) más susceptibles a **incendios forestales.**
- **Inundaciones** más frecuentes e intensas.

Las zonas de mayor riesgo de desastres en Bogotá, por su "alta sensibilidad y baja capacidad adaptativa a los efectos del cambio climático", son:

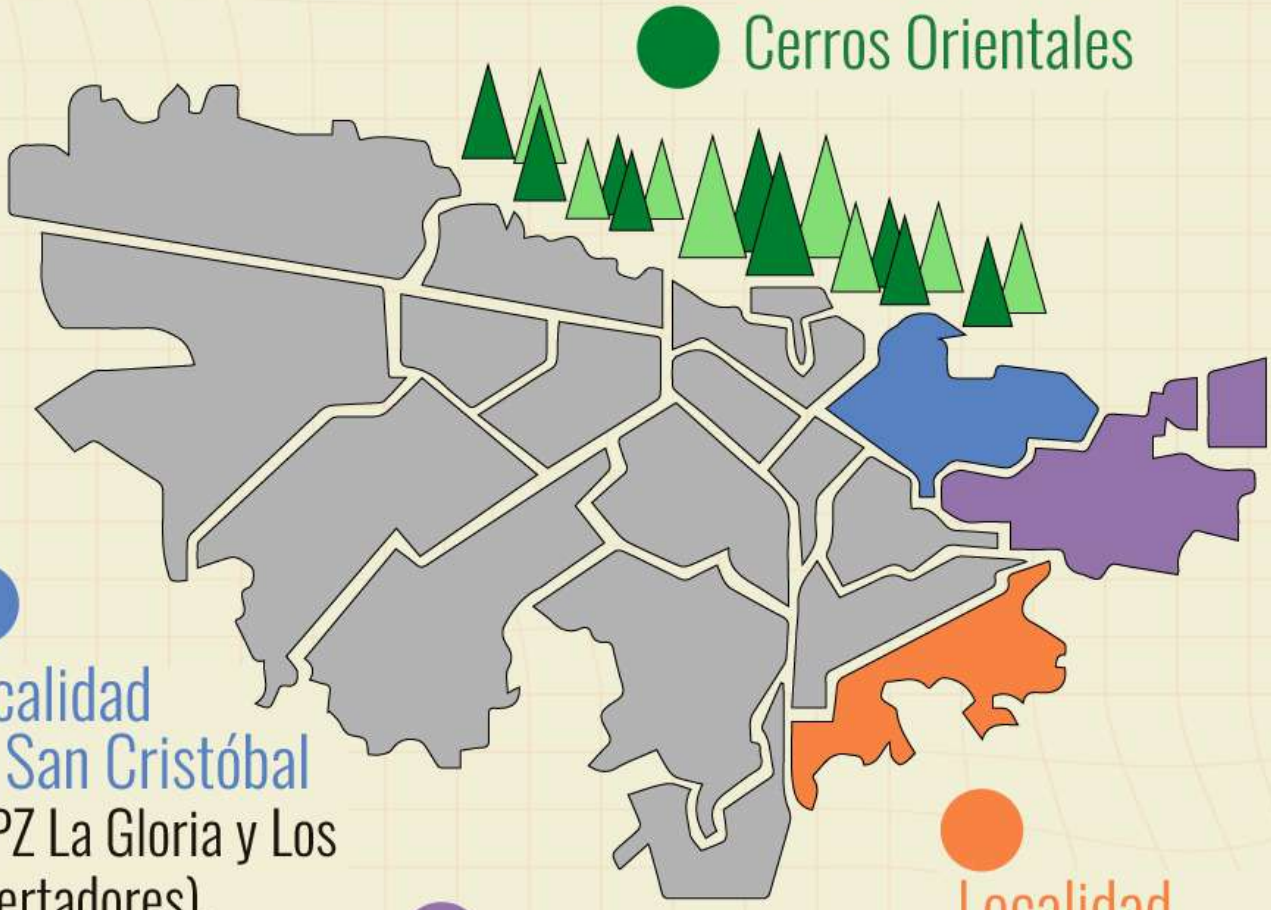

Localidad de San Cristóbal (UPZ La Gloria y Los Libertadores).

Localidad de Usme (UPZ La Flora, Danubio, Comuneros y Alfonso López).

Localidad de Ciudad Bolívar (UPZ El Mochuelo, El Tesoro y Monte Blanco).

Cali

Según el Plan de Gestión del Riesgo de Desastres de Cali (actualizado en diciembre de 2018), la posición geográfica del territorio, las condiciones sociales y económicas de la población y el desarrollo urbanístico "configuran complejas situaciones de riesgo" que pueden desencadenar desastres.

Zonas Cali

- Nororiente
- Noroccidente
- Distrito Agua Blanca
- Oriente
- Sur

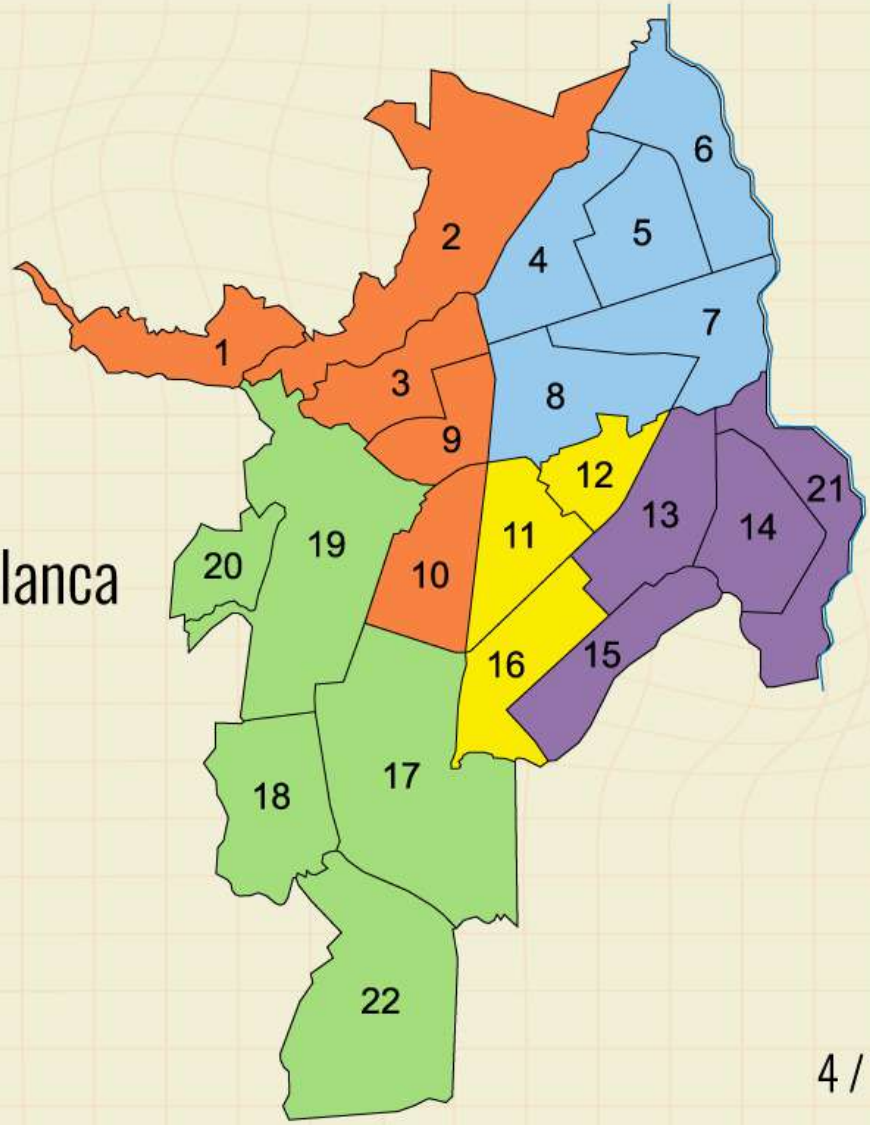

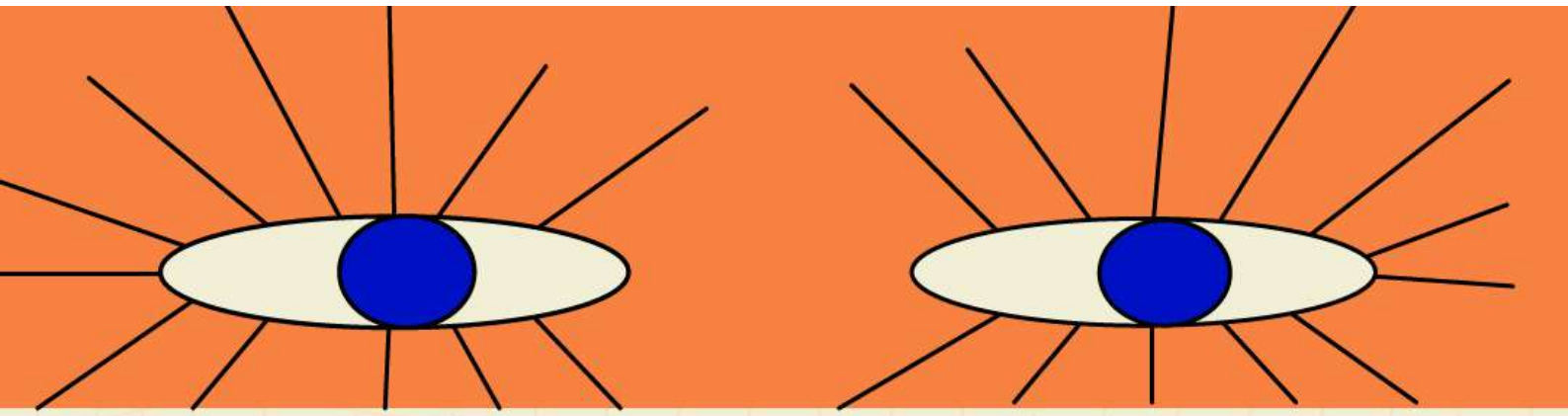

Por ejemplo:

El 1° de diciembre de 2016, **en el barrio Siloé, un muro de contención colapsó** y mató a seis personas. El deslizamiento dejó además cinco heridos y 50 casas afectadas.

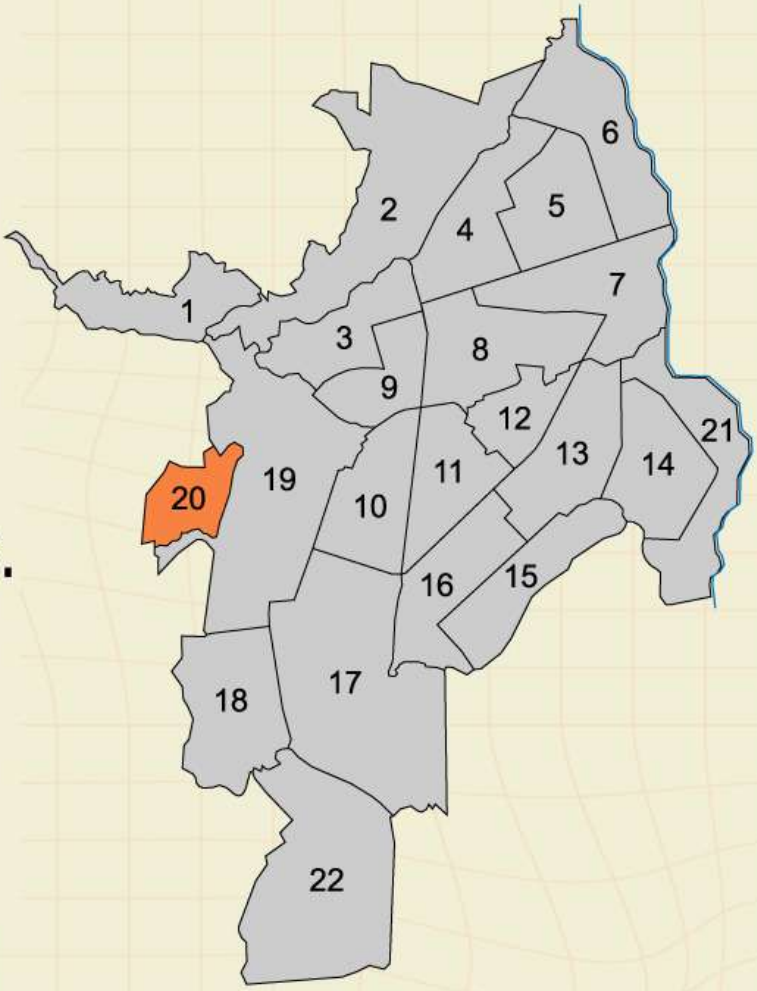

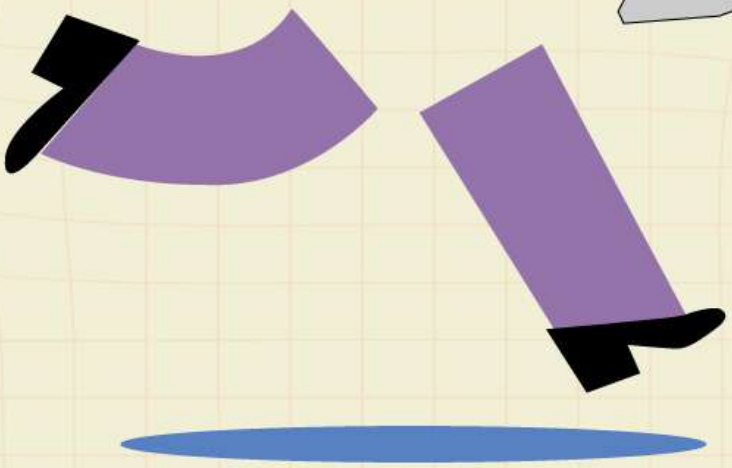

Escenarios de riesgo	Zonas de mayor riesgo
Sismos Cali tiene un alto nivel de amenaza sísmica. El escenario optimista es que ocurra cada seis años.	**Zona sur de la ciudad.** Cono Cañaveralejo.
Movimientos en masa Principalmente deslizamientos.	**Zona suroccidente de la ciudad.** Siloé, San Francisco, sector Tierra Blanca, La Buitrera, Terrón Colorado, Los Chorros, Montebello.
Inundaciones Cuenta con la influencia de siete ríos.	**Zonas nororiente y oriente. de la ciudad.** Calimío, Petecuy, San Luis, Jorge Eliecer Gaitán, La Rivera, Fonaviemcali, Alfonso López, Puertas del Sol.

Medellín

El Plan de Acción Climática (PAC) de Medellín reconoce que los asentamientos informales o de ocupación reciente, principalmente en el borde urbano-rural (más conocidos como laderas), son las áreas más vulnerables a los efectos del cambio climático.

Si no hay una debida adaptación, el aumento de lluvias traerá:

- Avenidas torrenciales (conocidas como "avalanchas", son crecidas de los ríos y quebradas de alta pendiente).
- Deslizamientos (desplazamientos de tierra o rocas por una pendiente de forma repentina o lenta).

Y el aumento de temperaturas:

- Mayor susceptibilidad a incendios forestales.

Puntos críticos en medellín:

- **Media Luna, Piedras Blancas y Matasano** (Santa Elena).
- **La Asomadera N°1** (Comuna 9).
- **Llanaditas y 13 de noviembre** (Comuna 8).
- **Versalles N°1** (Comuna 3).
- **Potrerito** (San Antonio de Prado).
- **El Llano** (San Cristóbal).
- **Olaya Herrera** (Comuna 7).
- **Rodeo Alto** (Comuna 16).
- **La Bermejala** (Comuna 4).
- **Villa Guadalupe** (Comuna 1).

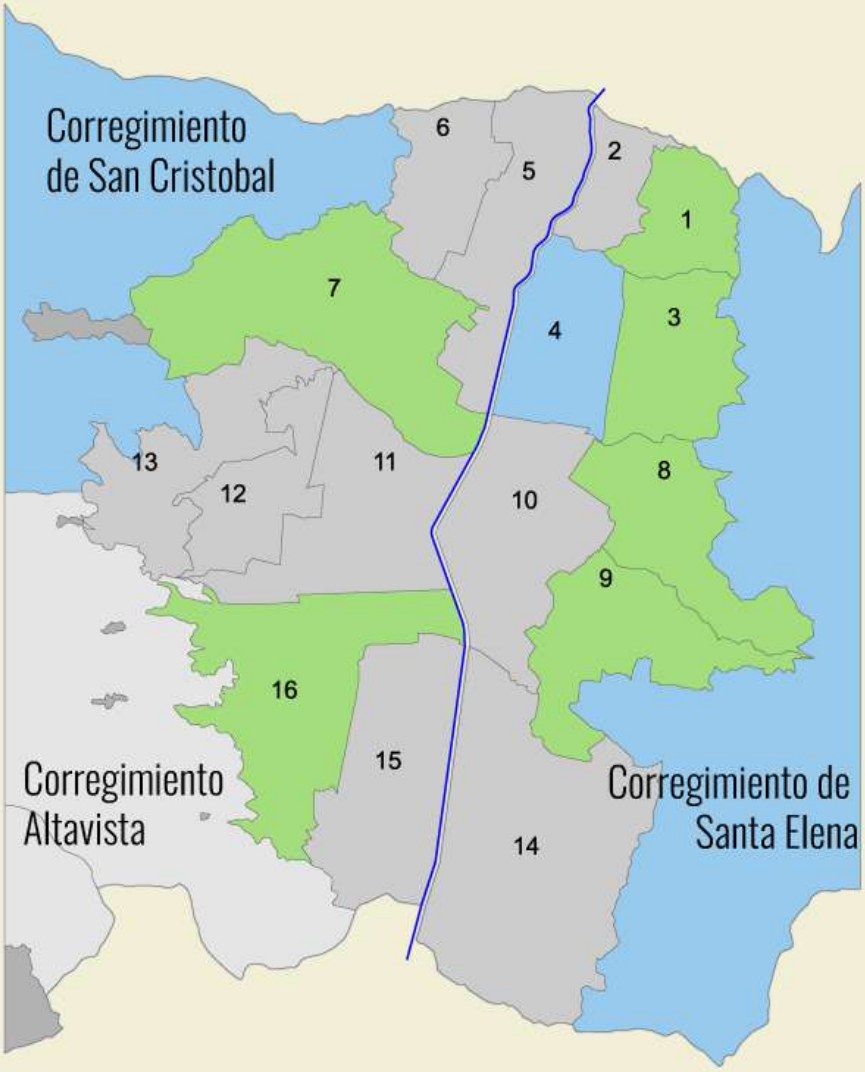

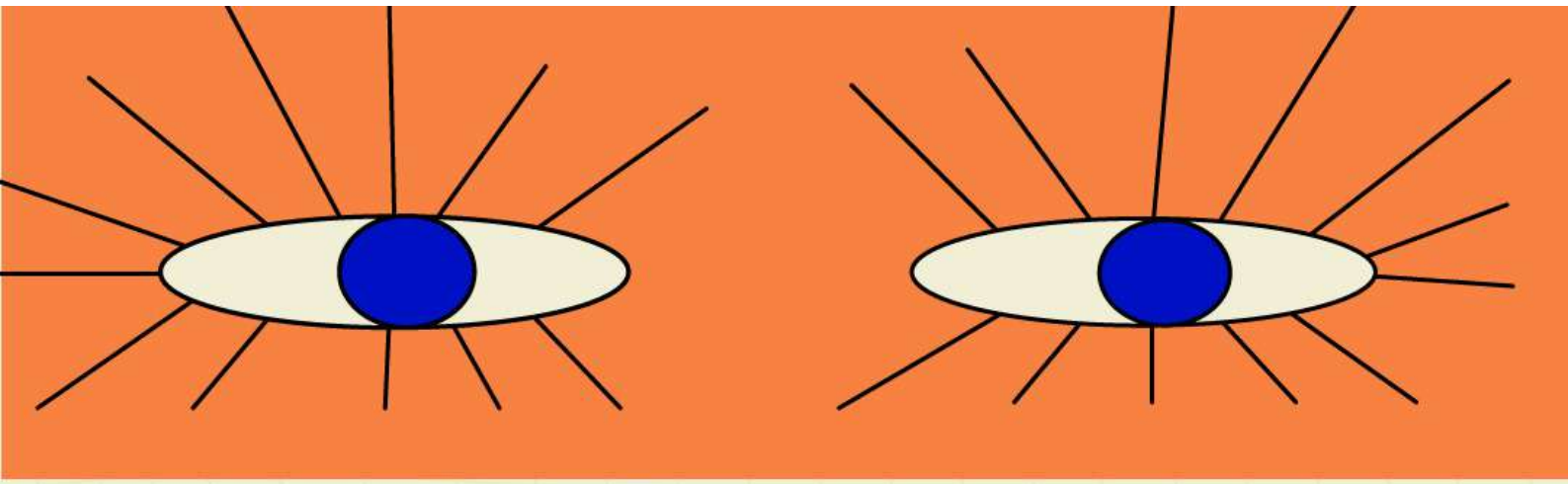

Adicionalmente,
el efecto **isla de calor en la capital antioqueña podría traer problemas de salud,** particularmente para las personas de la Comuna 5 (Castilla) y las áreas industriales de la Comuna 15 (Guayabal).

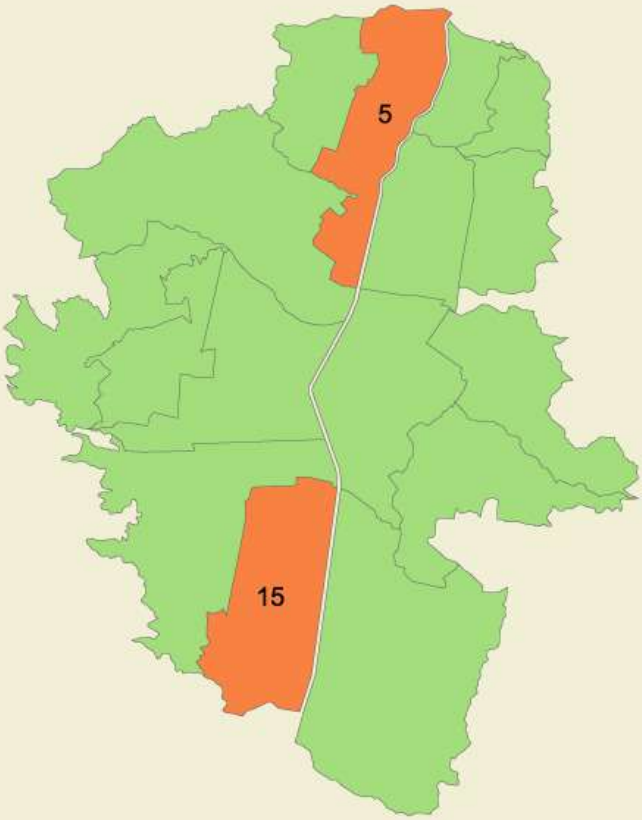



MU
TAN
TE

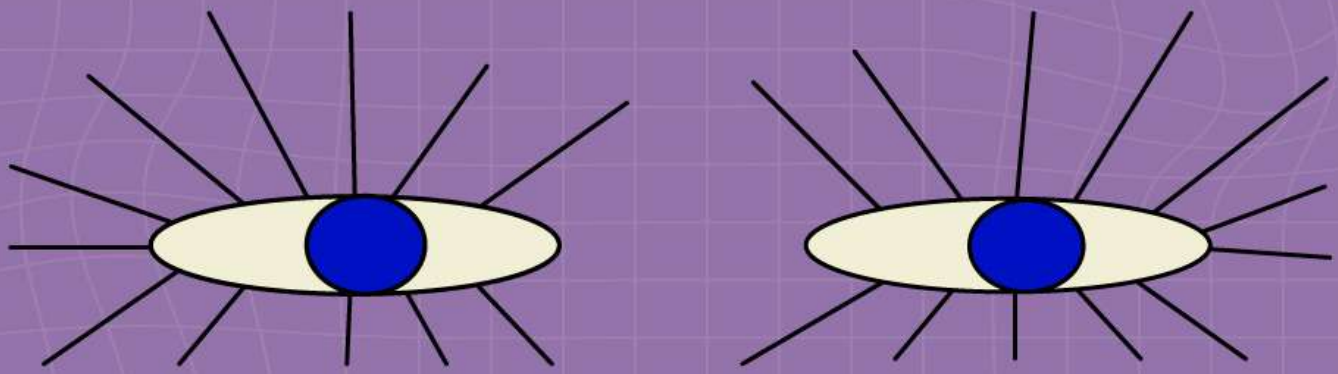

¿Conoces las zonas de mayor riesgo por el cambio climático en tu ciudad?

¿Qué características en común encuentras entre ellas?

#HABLEMOSDEEMERGENCIACLIMÁTICA